

GEODETICKÉ ÚDAJE

Výpis z databáze Železničního bodového pole

Databáze: **BODOVE_POLE.mdb** ----- Umístěná v:

\\szdc000phant047.red.szdc.cz\DatabazeVZBP\

Pracoviště: **SŽG Praha - RP-PCE** - 06.12.2017 14:37:43 - Roflik

!!! NEŘÍZENÁ KOPIE !!!

Traťový úsek: **1302** Chlumec nad Cidlinou (mimo) - Miedzylesie (PKP) (mimo)
Definiční úsek: **18** Popis DU
Číslo bodu: **1013** km: **57,068** Katastrální území: Častolovice

Souřadnice **JTSK**
Y = 618499,79
X = 1054011,8
Nadm. výška 265,558
Souřadnice **ETRS89**
Latitude
Longitude
ElHigh

Výškový systém: Bpv
Typ určení výšky: niv.
Typ určení bodu: POL
Třída přesnosti: 2
Splnění TKP: ANO

Druh stabilizace: kámen s hřebem

Poznámka:

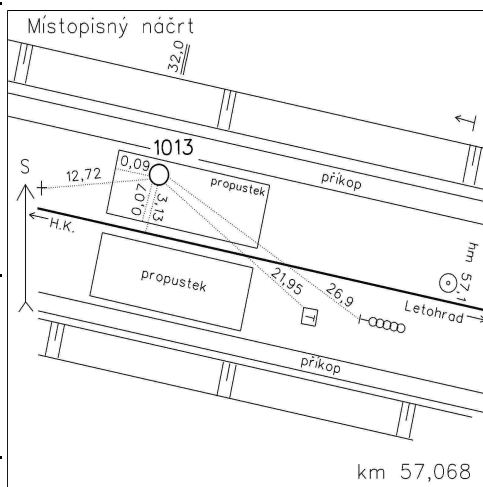
Vyhotovil: SUDOP PRAHA a.s

Platnost (od-do): 01.04.2009 -

Transformační klíč:

Původ bodu: Týniště – Častolovice – Solnice, zvýšení kapacity trati

Technická zpráva:



Traťový úsek: **1302** Chlumec nad Cidlinou (mimo) - Miedzylesie (PKP) (mimo)
Definiční úsek: **18** Popis DU
Číslo bodu: **1014** km: **57,307** Katastrální území: Častolovice

Souřadnice **JTSK**
Y = 618278,299
X = 1054103,814
Nadm. výška 266,17
Souřadnice **ETRS89**
Latitude
Longitude
ElHigh

Výškový systém: Bpv
Typ určení výšky: niv.
Typ určení bodu: POL
Třída přesnosti: 2
Splnění TKP: ANO

Druh stabilizace: kámen s hřebem

Poznámka:

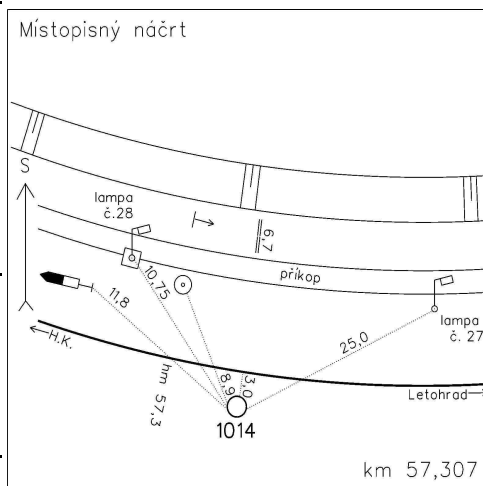
Vyhotovil: SUDOP PRAHA a.s

Platnost (od-do): 01.04.2009 -

Transformační klíč:

Původ bodu: Týniště – Častolovice – Solnice, zvýšení kapacity trati

Technická zpráva:



GEODETICKÉ ÚDAJE

Výpis z databáze Železničního bodového pole

Databáze: **BODOVE_POLE.mdb** ----- Umístěná v:

\\szdc000phant047.red.szdc.cz\DatabaseVZBP\

Pracoviště: **SŽG Praha - RP-PCE** - 06.12.2017 14:37:43 - Roflik

!!! NEŘÍZENÁ KOPIE !!!

Traťový úsek: **1302** Chlumec nad Cidlinou (mimo) - Miedzylesie (PKP) (mimo)
Definiční úsek: **18** Popis DU
Číslo bodu: **886** km: **57,386** Katastrální území: Častolovice

Souřadnice JTSK
 Y = 618200,053
 X = 1054121,377
 Nadm. výška 266,297

Souřadnice ETRS89
 Latitude
 Longitude
 EllHigh

Výškový systém: Bpv
Typ určení výšky: niv.
Typ určení bodu: pol.
Třída přesnosti: 2
Splnění TKP: ANO

Druh stabilizace: nastřelovací hřeb v asfaltu

Poznámka:

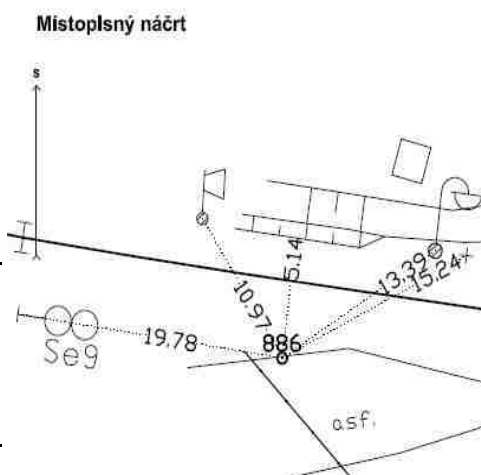
Vyhotovil: GON Hradec Králové

Platnost (od-do): 01.01.2008 -

Transformační klíč: 0

Původ bodu: Rekonstrukce zabezpeč, zařízení Solnice, fa GON Hradec Králové

Technická zpráva:



Traťový úsek: **1302** Chlumec nad Cidlinou (mimo) - Miedzylesie (PKP) (mimo)
Definiční úsek: **J1** Popis DU
Číslo bodu: **3120** km: **57,556** Katastrální území: Častolovice

Souřadnice JTSK
 Y = 618030,274
 X = 1054144,363
 Nadm. výška 266,406

Souřadnice ETRS89
 Latitude
 Longitude
 EllHigh

Výškový systém: Bpv
Typ určení výšky: niv.
Typ určení bodu: GPS
Třída přesnosti: 1
Splnění TKP: ANO

Druh stabilizace: žulový mezník

Poznámka:

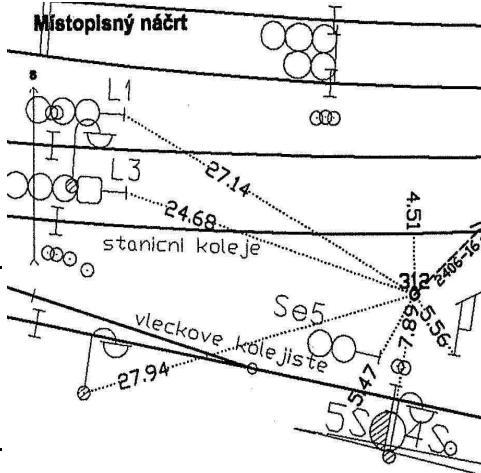
Vyhotovil: GON Hradec Králové

Platnost (od-do): 01.01.2008 -

Transformační klíč: 0

Původ bodu: Rekonstrukce zabezpeč, zařízení Solnice, fa GON Hradec Králové

Technická zpráva:



GEODETICKÉ ÚDAJE

Výpis z databáze Železničního bodového pole

Databáze: **BODOVE_POLE.mdb** ----- Umístěná v:

\\szdc000phant047.red.szdc.cz\DatabazeVZBP\

Pracoviště: **SŽG Praha - RP-PCE** - 06.12.2017 14:37:43 - Roflik

!!! NEŘÍZENÁ KOPIE !!!

Traťový úsek: **1302** Chlumec nad Cidlinou (mimo) - Miedzylesie (PKP) (mimo)
Definiční úsek: **J1** Popis DU
Číslo bodu: **887** km: **57,657** Katastrální území: Častolovice

Souřadnice JTSK
 Y = 617928,325
 X = 1054162,479
 Nadm. výška 266,359

Souřadnice ETRS89

Latitude

Longitude

ElHigh

Výškový systém: Bpv

Typ určení výšky: niv.

Typ určení bodu: pol.

Třída přesnosti: 2

Splnění TKP: ANO

Druh stabilizace: trubka ve vlečce

Poznámka:

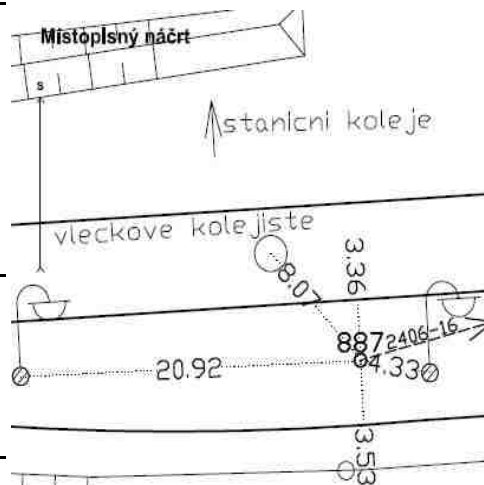
Vyhotovil: GON Hradec Králové

Platnost (od-do): 01.01.2008 -

Transformační klíč: 0

Původ bodu: Rekonstrukce zabezpeč, zařízení Solnice, fa GON Hradec Králové

Technická zpráva:



Traťový úsek: **1302** Chlumec nad Cidlinou (mimo) - Miedzylesie (PKP) (mimo)
Definiční úsek: **J1** Popis DU
Číslo bodu: **888** km: **57,691** Katastrální území: Častolovice

Souřadnice JTSK
 Y = 617895,193
 X = 1054119,861
 Nadm. výška 266,777

Souřadnice ETRS89

Latitude

Longitude

ElHigh

Výškový systém: Bpv

Typ určení výšky: niv.

Typ určení bodu: pol.

Třída přesnosti: 2

Splnění TKP: ANO

Druh stabilizace: nastřelovací hřeb

Poznámka:

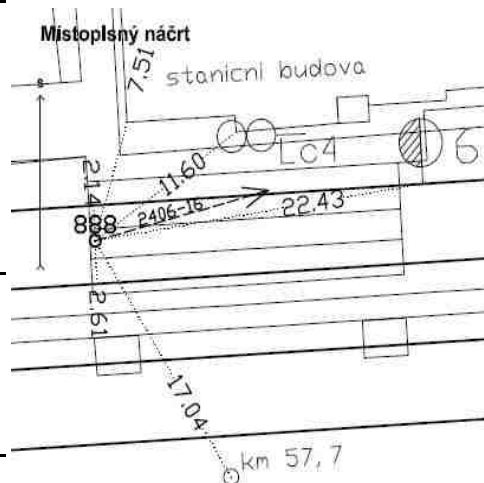
Vyhotovil: GON Hradec Králové

Platnost (od-do): 01.01.2008 -

Transformační klíč: 0

Původ bodu: Rekonstrukce zabezpeč, zařízení Solnice, fa GON Hradec Králové

Technická zpráva:



GEODETICKÉ ÚDAJE

Výpis z databáze Železničního bodového pole

Databáze: **BODOVE_POLE.mdb** ----- Umístěná v:

\\szdc000phant047.red.szdc.cz\DatabazeVZBP\

Pracoviště: **SŽG Praha - RP-PCE** - 06.12.2017 14:37:43 - Roflik

!!! NEŘÍZENÁ KOPIE !!!

Traťový úsek: **1302** Chlumec nad Cidlinou (mimo) - Miedzylesie (PKP) (mimo)
Definiční úsek: **J1** Popis DU
Číslo bodu: **1293** km: **57,777** Katastrální území: Častolovice

Souřadnice JTSK
 Y = 617808,549
 X = 1054130,859
 Nadm. výška 266,807
Souřadnice ETRS89
 Latitude
 Longitude
 ElHigh
 Výškový systém: Bpv
 Typ určení výšky: Niv
 Typ určení bodu: MNČ
 Třída přesnosti: 2
 Splnění TKP: ANO

Druh stabilizace: žulový kámen M1 s hřebem

Poznámka:

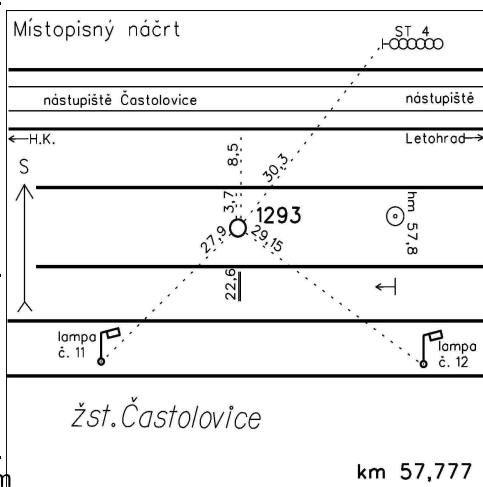
Vyhotovil: SŽG Praha, pracoviště Pardubice

Platnost (od-do): 01.01.2012 -

Transformační klíč:

Původ bodu: G90272E29017

Technická zpráva: TZZBP1302KM029-091.pdf



Traťový úsek: **1302** Chlumec nad Cidlinou (mimo) - Miedzylesie (PKP) (mimo)
Definiční úsek: **J1** Popis DU
Číslo bodu: **889** km: **57,786** Katastrální území: Častolovice

Souřadnice JTSK
 Y = 617799,477
 X = 1054154,903
 Nadm. výška 266,468
Souřadnice ETRS89
 Latitude
 Longitude
 ElHigh
 Výškový systém: Bpv
 Typ určení výšky: niv.
 Typ určení bodu: pol.
 Třída přesnosti: 2
 Splnění TKP: ANO

Druh stabilizace: trubka ve vlečce

Poznámka:

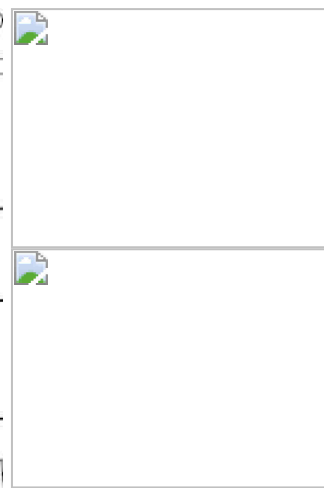
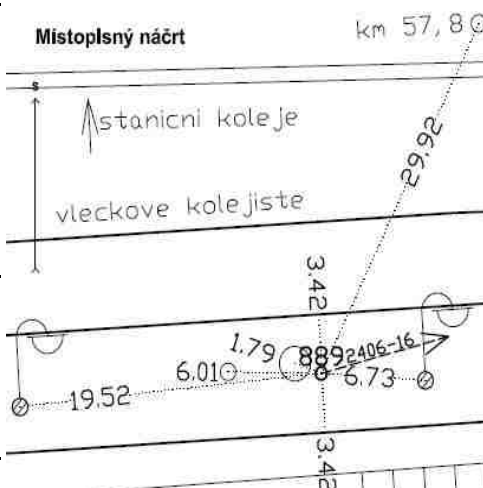
Vyhotovil: GON Hradec Králové

Platnost (od-do): 01.01.2008 -

Transformační klíč: 0

Původ bodu: Rekonstrukce zabezpeč, zařízení Solnice, fa GON Hradec Králové

Technická zpráva:



GEODETICKÉ ÚDAJE

Výpis z databáze Železničního bodového pole

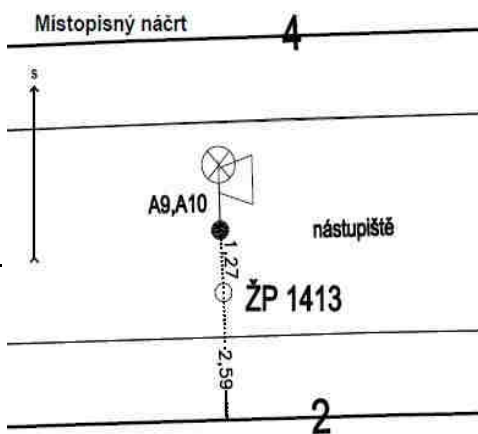
Databáze: **BODOVE_POLE.mdb** ----- Umístěná v:

\\szdc000phant047.red.szdc.cz\DatabazeVZBP\


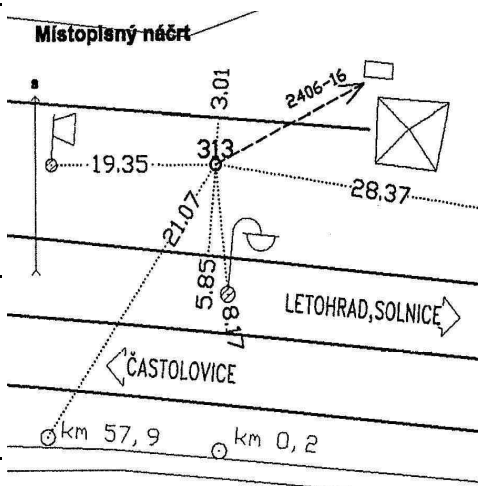
Pracoviště: **SŽG Praha - RP-PCE** - 06.12.2017 14:37:43 - Roflik

!!! NEŘÍZENÁ KOPIE !!!

<i>Traťový úsek:</i>	1302	Chlumec nad Cidlinou (mimo) - Miedzylesie (PKP) (mimo)
<i>Definiční úsek:</i>	J1	Popis DU
<i>Číslo bodu:</i>	1413	km: 57,79 Katastrální území: Častolovice
Souřadnice	JTSK	
Y =	617798,655	
X =	1054114,088	
Nadm. výška	267,719	
Souřadnice	ETRS89	
Latitude		
Longitude		
ElHigh		
Výškový systém:	Bpv	
Typ určení výšky:	Niv	
Typ určení bodu:	MNČ	
Třída přesnosti:	2	
Splnění TKP:	ANO	
Druh stabilizace:	měřický hřeb v nástupišti	
Poznámka:		
Vyhotovil:	Gon Hradec Králové a.s.	
Platnost (od-do):	08.06.2016 -	
Transformační klíč:		
Původ bodu:	G731Z7212100	
Technická zpráva:	TZZBP1311KM057-058re.pdf	



<i>Traťový úsek:</i>	1302	Chlumec nad Cidlinou (mimo) - Miedzylesie (PKP) (mimo)
<i>Definiční úsek:</i>	J1	Popis DU
<i>Číslo bodu:</i>	3130	km: 57,911 Katastrální území: Častolovice
Souřadnice	JTSK	
Y =	617675,18	
X =	1054111,836	
Nadm. výška	267,325	
Souřadnice	ETRS89	
Latitude		
Longitude		
ElHigh		
Výškový systém:	Bpv	
Typ určení výšky:	niv.	
Typ určení bodu:	GPS	
Třída přesnosti:	1	
Splnění TKP:	ANO	
Druh stabilizace:	žulový mezník	
Poznámka:		
Vyhotovil:	GON Hradec Králové	
Platnost (od-do):	01.01.2008 -	
Transformační klíč:	0	
Původ bodu:	Rekonstrukce zabezpeč, zařízení Solnice, fa GON Hradec Králové	
Technická zpráva:		



GEODETICKÉ ÚDAJE

Výpis z databáze Železničního bodového pole

Databáze: **BODOVE_POLE.mdb** ----- Umístěná v:

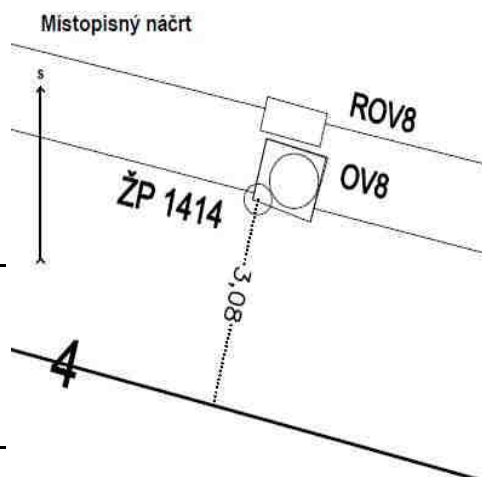
\\szdc000phant047.red.szdc.cz\DatabazeVZBP\

Pracoviště: **SŽG Praha - RP-PCE** - 06.12.2017 14:37:43 - Roflik

!!! NEŘÍZENÁ KOPIE !!!

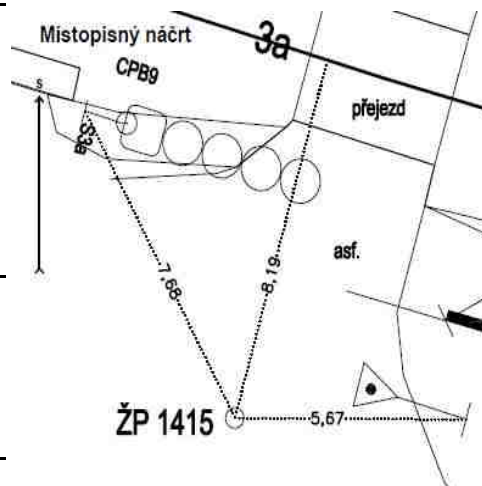
Traťový úsek: **1302** Chlumeč nad Cidlinou (mimo) - Miedzylesie (PKP) (mimo)
Definiční úsek: **J1** Popis DU
Číslo bodu: **1414** km: **58,092** Katastrální území: Častolovice

Souřadnice **JTSK**
 Y = 617496,028
 X = 1054140,277
 Nadm. výška 267,799
Souřadnice **ETRS89**
 Latitude
 Longitude
 ElHigh
Výškový systém: Bpv
Typ určení výšky: Niv
Typ určení bodu: MNČ
Třída přesnosti: 2
Splnění TKP: ANO
Druh stabilizace: měřický hřeb v patce OV8
Poznámka:
Vyhotovil: Gon Hradec Králové a.s.
Platnost (od-do): 08.06.2016 -
Transformační klíč:
Původ bodu: G731Z7212100
Technická zpráva: TZZBP1311KM057-058re.pdf



Traťový úsek: **1302** Chlumeč nad Cidlinou (mimo) - Miedzylesie (PKP) (mimo)
Definiční úsek: **20** Popis DU
Číslo bodu: **1415** km: **58,261** Katastrální území: Častolovice

Souřadnice **JTSK**
 Y = 617337,565
 X = 1054206,476
 Nadm. výška 267,667
Souřadnice **ETRS89**
 Latitude
 Longitude
 ElHigh
Výškový systém: Bpv
Typ určení výšky: Niv
Typ určení bodu: MNČ
Třída přesnosti: 2
Splnění TKP: ANO
Druh stabilizace: měřický hřeb
Poznámka:
Vyhotovil: Gon Hradec Králové a.s.
Platnost (od-do): 08.06.2016 -
Transformační klíč:
Původ bodu: G731Z7212100
Technická zpráva: TZZBP1311KM057-058re.pdf



GEODETICKÉ ÚDAJE

Výpis z databáze Železničního bodového pole

Databáze: **BODOVE_POLE.mdb** ----- Umístěná v:

\\szdc000phant047.red.szdc.cz\DatabazeVZBP\

Pracoviště: **SŽG Praha - RP-PCE** - 06.12.2017 14:37:43 - Roflik

!!! NEŘÍZENÁ KOPIE !!!

Traťový úsek: **1302** Chlumeč nad Cidlinou (mimo) - Miedzylesie (PKP) (mimo)
Definiční úsek: **20** Popis DU
Číslo bodu: **891** km: **58,478** Katastrální území: Častolovice

Souřadnice **JTSK**
Y = 617124,495
X = 1054256,472
Nadm. výška 268,796

Souřadnice **ETRS89**
Latitude
Longitude
ElHigh

Výškový systém: Bpv

Typ určení výšky: niv.

Typ určení bodu: pol.

Třída přesnosti: 2

Splnění TKP: ANO

Druh stabilizace: nastřelovací hřeb

Poznámka: km 0,769 v TÚ 1311

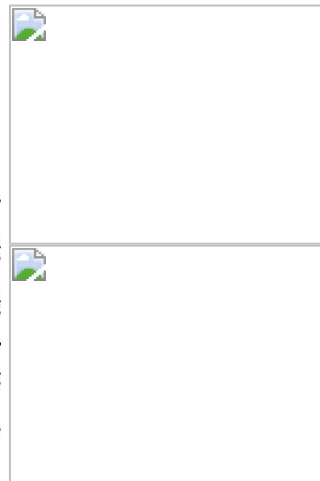
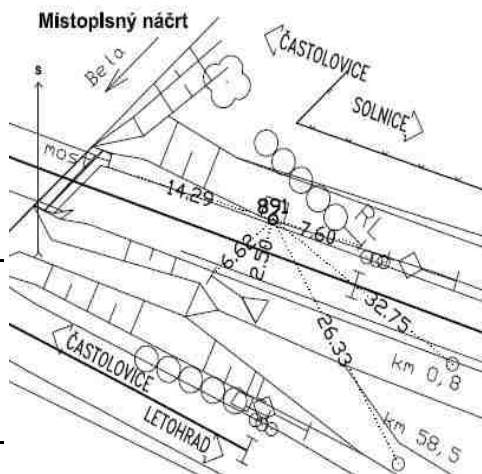
Vyhotovil: GON Hradec Králové

Platnost (od-do): 01.01.2008 -

Transformační klíč:

Původ bodu: Rekonstrukce zabezpeč, zařízení Solnice, fa GON Hradec Králové

Technická zpráva:



Traťový úsek: **1302** Chlumeč nad Cidlinou (mimo) - Miedzylesie (PKP) (mimo)
Definiční úsek: **20** Popis DU
Číslo bodu: **1017** km: **58,694** Katastrální území: Kostelec nad Orlicí

Souřadnice **JTSK**
Y = 616946,032
X = 1054383,595
Nadm. výška 268,122

Souřadnice **ETRS89**
Latitude
Longitude
ElHigh

Výškový systém: Bpv

Typ určení výšky: niv.

Typ určení bodu: POL

Třída přesnosti: 2

Splnění TKP: ANO

Druh stabilizace: kámen s hřebem

Poznámka:

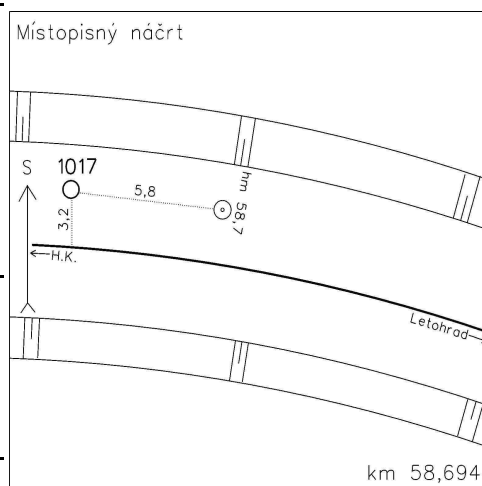
Vyhotovil: SUDOP PRAHA a.s

Platnost (od-do): 01.04.2009 -

Transformační klíč:

Původ bodu: Týniště – Častolovice – Solnice, zvýšení kapacity trati

Technická zpráva:



GEODETICKÉ ÚDAJE

Výpis z databáze Železničního bodového pole

Databáze: **BODOVE_POLE.mdb** ----- Umístěná v:

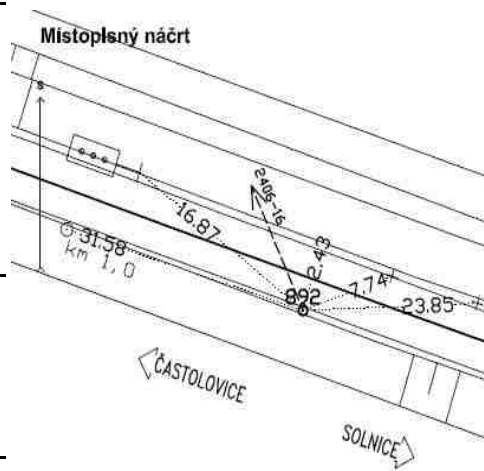
\\szdc000phant047.red.szdc.cz\DatabazeVZBP\

Pracoviště: **SŽG Praha - RP-PCE** - 06.12.2017 14:37:43 - Roflik

!!! NEŘÍZENÁ KOPIE !!!

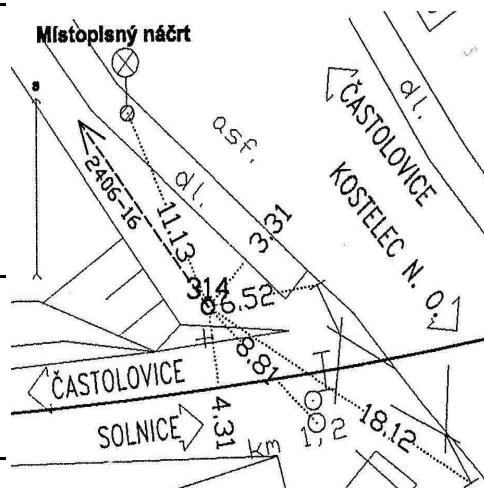
Traťový úsek: **1302** Chlumeck nad Cidlinou (mimo) - Miedzylesie (PKP) (mimo)
Definiční úsek: **20** Popis DU
Číslo bodu: **892** km: **58,735** Katastrální území: Častolovice

Souřadnice **JTSK**
 Y = 616875,625
 X = 1054344,186
 Nadm. výška 268,849
Souřadnice **ETRS89**
 Latitude
 Longitude
 ElHigh
Výškový systém: Bpv
Typ určení výšky: niv.
Typ určení bodu: pol.
Třída přesnosti: 2
Splnění TKP: ANO
Druh stabilizace: plastový mezník
Poznámka: km 1,032 v TÚ 1311
Vyhotovil: GON Hradec Králové
Platnost (od-do): 01.01.2008 -
Transformační klíč:
Původ bodu: Rekonstrukce zabezpeč, zařízení Solnice, fa GON Hradec Králové
Technická zpráva:



Traťový úsek: **1302** Chlumeck nad Cidlinou (mimo) - Miedzylesie (PKP) (mimo)
Definiční úsek: **20** Popis DU
Číslo bodu: **3140** km: **58,848** Katastrální území: Častolovice

Souřadnice **JTSK**
 Y = 616724,444
 X = 1054356,963
 Nadm. výška 271,297
Souřadnice **ETRS89**
 Latitude
 Longitude
 ElHigh
Výškový systém: Bpv
Typ určení výšky: niv.
Typ určení bodu: GPS
Třída přesnosti: 1
Splnění TKP: ANO
Druh stabilizace: žulový mezník
Poznámka: km 1,195 v TÚ 1311
Vyhotovil: GON Hradec Králové
Platnost (od-do): 01.01.2008 -
Transformační klíč:
Původ bodu: Rekonstrukce zabezpeč, zařízení Solnice, fa GON Hradec Králové
Technická zpráva:



GEODETICKÉ ÚDAJE

Výpis z databáze Železničního bodového pole

Databáze: **BODOVE_POLE.mdb** ----- Umístěná v:

\\szdc000phant047.red.szdc.cz\DatabazeVZBP\

Pracoviště: **SŽG Praha - RP-PCE** - 06.12.2017 14:37:43 - Roflik

!!! NEŘÍZENÁ KOPIE !!!

Tratový úsek: **1302** Chlumec nad Cidlinou (mimo) - Miedzylesie (PKP) (mimo)
Definiční úsek: **20** Popis DU
Číslo bodu: **1018** km: **58,942** Katastrální území: Kostelec nad Orlicí

Souřadnice JTSK
Y = 616771,681
X = 1054559,556
Nadm. výška 268,016
Souřadnice ETRS89
Latitude
Longitude
ElHigh
Výškový systém: Bpv
Typ určení výšky: niv.
Typ určení bodu: POL
Třída přesnosti: 2
Splnění TKP: ANO
Druh stabilizace: kámen s hřebem
Poznámka:
Vyhotovil: SUDOP PRAHA a.s
Platnost (od-do): 01.04.2009 -
Transformační klíč:
Původ bodu: Týniště – Častolovice – Solnice, zvýšení kapacity trati
Technická zpráva:

